

TÉRKÉPJELEK

GEOGRÁFIA 5.






BARLANGRAJZOK

Körülbelül 40 000 éve kezdődő időszakról keletkezett barlangfestmények.

Európában a legsűrűbben Franciaország és Spanyolország barlangjaiban fordulnak elő.



AZ ELSŐ TÉRKÉPEK

Már az ősember is készített térképeket, rajzokat a barlang falára.



AZ ELSŐ MODERN TÉRKÉP

Az első modern térképet az ókori görögök készítették.

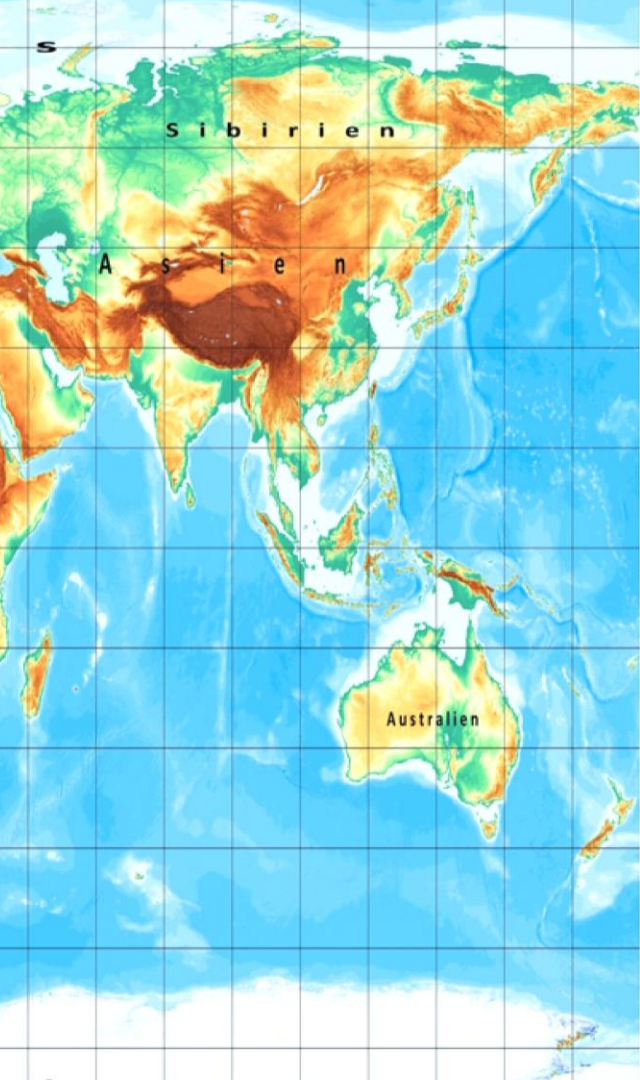
Térkép: a Föld lapos ábrázolása

Atlasz: térképek gyűjteménye - egy könyvben sok térképpel



KARTOGRÁFUS

Ez egy foglalkozás: Olyan ember aki a térképeket rajzolja, szerkeszti.



TÉRKÉP SZÍNEI

Térkép alapszínei:
kék, sárga, barna, zöld, fehér - ezek árnyalata.

Minnél sötétebb annál mélyebb vagy
magasabb a hely a térképen.



TÉRKÉP TÍPUSAI

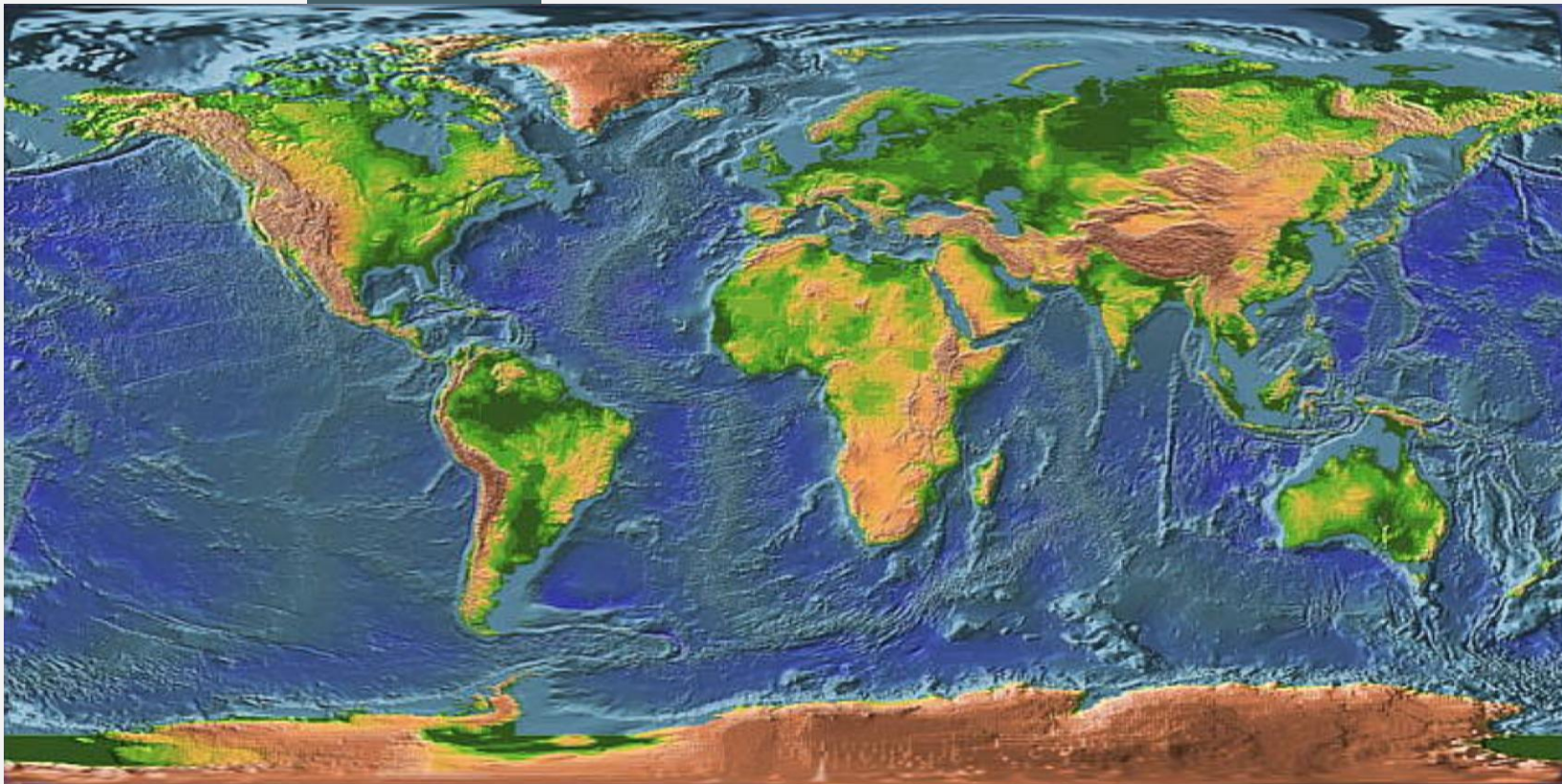
Domborzati térkép:

Folyók, hegyek, síkságok, sivatagok, tengerek
ábrázolására használják.

(turista térkép)

Politikiai térkép: Városok, országok
ábrázolására használják.

DOMBORZATI TÉRKÉP



TURISTA TÉRKÉP



POLITIKAI TÉRKÉP





| | | | |
|--|---|--|---------------------------------|
| | Tó | | Autópálya |
| | Kis tó | | Műút |
| | Vizes gödör | | Keskeny műút |
| | Széles vízfolyás | | Talajút |
| | Kis vízfolyás | | Kocsút |
| | Vizes árok (időszakos vízfolyás) | | Út |
| | Keskeny mocsár, szivárgó víz | | Ösvény |
| | Áthatolhatatlan mocsár | | Nehezen követhető ösvény |
| | Mocsár | | Keskeny nyiladék |
| | Vizenyős terület | | Nyiladék |
| | Kút | | Vasút |
| | Forrás | | Légvezeték |
| | Különleges vízrajzi tereptárgy | | Nagy légvezeték |
| | Nyílt terület | | Kölgát |
| | Félig nyílt terület (ligetes) | | Romos kölgát |
| | Durva nyílt terület | | Áthatolhatatlan kölgát |
| | Durva félig nyílt terület | | Magas kerítés |
| | Növényzet: jól futható erdő | | Kerítés |
| | Növényzet: nehezen futható Aljnövényzet: nehezen futható | | Romos kerítés |
| | Növényzet: nehezen járható | | Átkelőhely |
| | Növényzet: nehezen járható | | Épület |
| | Növényzet: nehezen leküzdhető bozót | | Település |
| | Futthatósági irány | | Állandóan tiltott terület |
| | Gyümölcsös Szőlős | | Lőtér, rom |
| | Művelt terület, és határa | | Kereszt, magas torony, magasles |
| | Jelleghatár | | Határjel, vadetető |
| | Jellegzetes fa | | Különleges kis mesterséges |

TÉRKÉPJELEK

Térképjeleket használunk, melyek az egész világon **egyetemesek, egyformák.**

Tó, folyó, vulkán, város, főváros, államhatár, kikötő, út, vasút.



FELADAT

Készíts egy térképet a füzetedbe, amelyen megmutatod iskolád és otthonod közti utat.

Találj ki saját jeleket, majd ábrázold őket a térképed szélén.